

LEGENDA

LIMITY VYUŽITIA ÚZEMIA

TECHNICKÉ LIMITY POZRIE VÝKRES Č. 5.A, 5.B

NAVROVANÉ ROZVOJOVÉ ZÁMERY

HRANICA RIEŠENÉHO ÚZEMIA = ROZVOJOVÉ PLOCHY SCHVÁLENÉ V ÚPN OBCE

OZNAČENIE NAVROVANÝCH STAVEBNÝCH POZEMKOV

VEREJNÁ DOPRAVNÁ VYBAVENOSŤ

OBSLUŽNÉ KOMUNIKÁCIE FT C2 (ÚSEK KOMUNIKÁCIE S VYDANÝMI POVOLENIAMI NA VÝSTAVBU)

OBSLUŽNÉ KOMUNIKÁCIE FT C3

CHODNÍK

ZELEŇ TECHNICKÁ

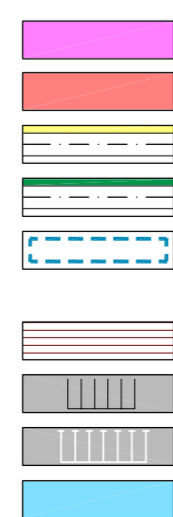
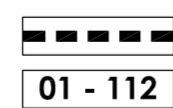
ODPORUČANÁ POLOHA PODZEMNÝCH GARÁŽÍ

ÚPRAVY VEREJNÉHO PRIESTRANSTVA (SPEVNENÉ PLOCHY, DROBNÁ ARCH., OKRASNÁ ZELEŇ)

PARKOVANIE (PRÍKLADY RIEŠENIA ODSTAVNÝCH PLÔCH PRE VEREJNOSŤ)

PARKOVANIE (PRÍKLADY RIEŠENIA ODSTAVNÝCH PLÔCH PRI BYTOVÝCH DOMOCH)



ZÁSOBOVANIE



DOPRAVNÉ VSTUPY DO RIEŠENÉHO ÚZEMIA

ODPORUČANÁ POLOHA VSTUPOV A VJAZDOV NA STAVEBNÉ POZEMKY

PEŠIA DOSTUPNOSŤ K ZASTÁVKAM HROMADNEJ DOPRAVY - 300 m (EXISTUJÚCIM A NAVROVANÝM V RÁMCI RIEŠENIA ÚPN OBCE)



URBANISTICKÁ ŠTÚDIA OBYTNEJ ZÓNY ZÁLESIE - JÁGERŇA II.

ČISTOPIS

URBANISTICKÁ ŠTÚDIA



4. VÝKRES DOPRAVY

OBSTARÁVATEL:
OBEC ZÁLESIE
ŠPRACOVATEL:
DMTeam s.r.o.

ZODPOVEDNÝ RIEŠITEĽ:
Ing. arch. Monika Dudášiová
VYPRACOVAL:
Ing. Fedor Zverko

4

MIERKA:
1:1 000
DÁTUM:
12/2011

