


















Zmena 04/2016 ÚPN obce Zálesie

-  Zastavané územie
-  Plochy urbannej a krajnej zelene
-  Vodné plochy a toky
-  Územie potrebné riešiť ÚS
-  Regulačný blok
-  NB22 Regulačný blok Obytná zóna Pri jazere 2
-  NB22/1 Vymedzené časti regulačného bloku NB22:
-  NB22/2 - vodné plochy a verejná parková zeleň
-  NB22/3 - plochy občianskej vybavenosti a športu
-  NB22/4 - obytné územie so zástavbou rodinnými domami
-  NB22/5 - obytné územie so zástavbou rodinnými domami
-  NB22/6 - obytné územie so zástavbou rodinnými domami
-  NB22/7 - obytné územie so zástavbou makopodlažnými bytovými domami
-  NB22/8 - obytné územie so zástavbou makopodlažnými bytovými domami
-  NB22/9 - zmiešané územie bývania a občianskej vybavenosti
-  - územie parkovej zelene a športovo-rekreačnej vybavenosti



EKOPOLIS - Ateliér architektúry, urbanizmu a územného plánovania Vajnorská 98/J, 831 04 Bratislava Tel./fax.: 02/20745115, Mobil: 0905628155, e-mail: zibrin.ekopolis@chello.sk			
Názov úlohy:	ÚPN-O Zálesie v znení neskorších zmien Zmena 04/2016	Dátum:	07/2018
Obstarávateľ:	Obec Zálesie Obecný úrad, Trojičné námestie 1, 900 26 Zálesie	Č.výkr.:	6.B
Spracovateľ:	Ing.arch Peter Zibrin, PhD. autORIZOVANÝ ARCHITÉKT	Mierka:	1:5 000
Názov výkresu:	Výkres regulácie NÁLOŽKA (ČASŤ B)		