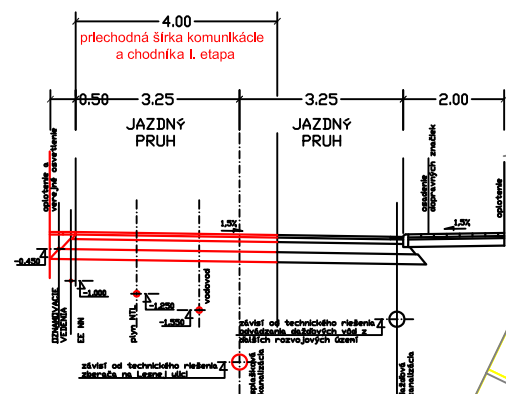
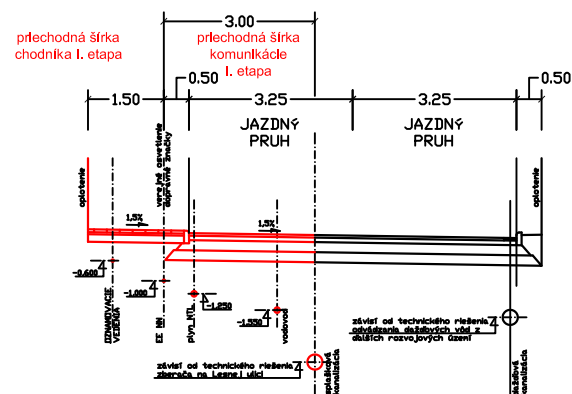
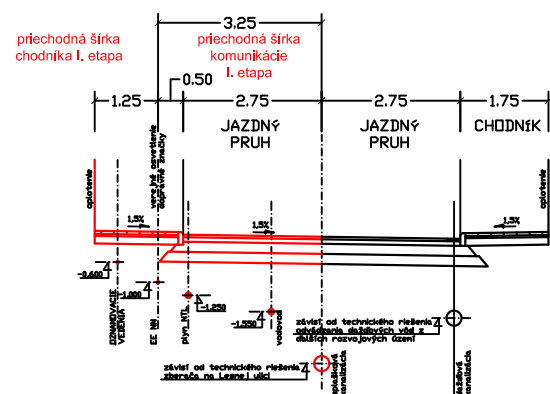


Uličný profil - schematické rezy

C3 MOU 7,5/30 s jednostranným chodníkom



C3 MOU 6,5/30 s obojstranným chodníkom



Legenda:

- Hranica riešeného územia
- Objekty existujúce / s vydaným ÚR
- Objekty navrhované - rodinné domy
- Objekty - rodinné domy 2. etapa
- Dopravné riešenie - 1. etapa
- Cieľový stav komunikačnej siete
- C3 MOU 7,5/30 Navrhovaná funkčná trieda komunikácií
- Uvažovaná zberná komunikácia podľa ÚPN obce Zálesie, 2008

Urbanistická štúdia ZÁLESIE lokalita NB14 - 1. etapa

Návrh dopravného riešenia

Objednávateľ : JUDr. Marian Zima
 Spracovateľ : Ing. arch. Jela Plencnerová, autorizovaný architekt SKA
 Autori : Ing. arch. Jela Plencnerová
 Ing. arch. Zuzana Jankovičová
 Tech. infraštr. : Ing. Kristián Szekeres
 Dátum : august 2010
 Mierka : 1 : 1500

Číslo výkresu :

2